



JUNGAPEO, MICHOACÁN DE OCAMPO

I. INDICADORES SOCIODEMOGRÁFICOS

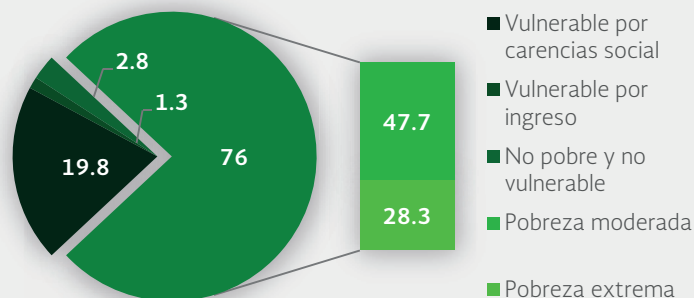
INDICADOR	JUNGAPEO (MUNICIPIO)	MICHOACÁN DE OCAMPO (ESTADO)
Población total, 2010	19,986	4,351,037
Total de hogares y viviendas particulares habitadas, 2010	4,617	1,066,630
Tamaño promedio de los hogares (personas), 2010	4.3	4
Hogares con jefatura femenina, 2010	860	257,061
Grado promedio de escolaridad de la población de 15 o más años, 2010	6.4	7.4
Total de escuelas en educación básica y media superior, 2010	102	12,025
Personal médico (personas), 2010	19	6,742
Unidades médicas, 2010	12	1,194
Número promedio de carencias para la población en situación de pobreza, 2010	2.9	2.8
Número promedio de carencias para la población en situación de pobreza extrema, 2010	3.8	3.9

Fuentes: Elaboración propia con información del INEGI y CONEVAL.

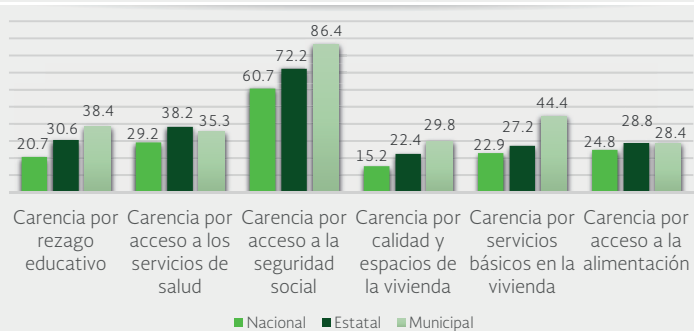
- La población total del municipio en 2010 fue de 19,986 personas, lo cual representó el 0.5% de la población en el estado.
- En el mismo año había en el municipio 4,617 hogares (0.4% del total de hogares en la entidad), de los cuales 860 estaban encabezados por jefas de familia (0.3% del total de la entidad).
- El tamaño promedio de los hogares en el municipio fue de 4.3 integrantes, mientras que en el estado el tamaño promedio fue de 4 integrantes.
- El grado promedio de escolaridad de la población de 15 años o más en el municipio era en 2010 de 6.4, frente al grado promedio de escolaridad de 7.4 en la entidad.
- En 2010, el municipio contaba con 40 escuelas preescolares (0.9% del total estatal), 47 primarias (0.9% del total) y 14 secundarias (0.9%). Además, el municipio contaba con un bachillerato (0.3%) y ninguna escuela de formación para el trabajo. El municipio no contaba con ninguna primaria indígena.
- Las unidades médicas en el municipio eran 12 (1% del total de unidades médicas del estado).
- El personal médico era de 19 personas (0.3% del total de médicos en la entidad) y la razón de médicos por unidad médica era de 1.6, frente a la razón de 5.6 en todo el estado.

II. MEDICIÓN MULTIDIMENSIONAL DE LA POBREZA

Indicadores de pobreza y vulnerabilidad (porcentajes), 2010



Indicadores de carencia social (porcentajes), 2010



Fuente: Elaboración propia con información de CONEVAL.

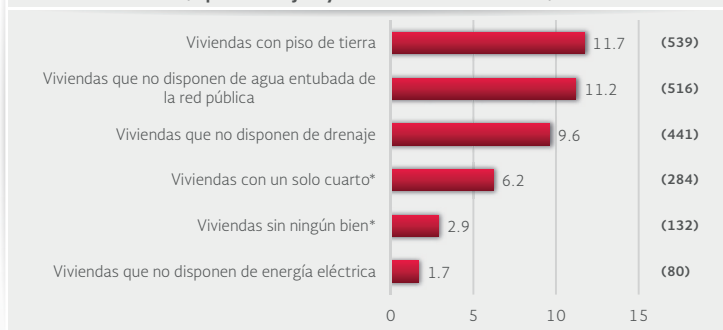
- En 2010, 12,570 individuos (76% del total de la población) se encontraban en pobreza, de los cuales 7,883 (47.7%) presentaban pobreza moderada y 4,687 (28.3%) estaban en pobreza extrema.
- En 2010, la condición de rezago educativo afectó a 38.4% de la población, lo que significa que 6,351 individuos presentaron esta carencia social.
- En el mismo año, el porcentaje de personas sin acceso a servicios de salud fue de 35.3%, equivalente a 5,839 personas.
- La carencia por acceso a la seguridad social afectó a 86.4% de la población, es decir 14,283 personas se encontraban bajo esta condición.
- El porcentaje de individuos que reportó habitar en viviendas con mala calidad de materiales y espacio insuficiente fue de 29.8% (4,928 personas).
- El porcentaje de personas que reportó habitar en viviendas sin disponibilidad de servicios básicos fue de 44.4%, lo que significa que las condiciones de vivienda no son las adecuadas para 7,347 personas.
- La incidencia de la carencia por acceso a la alimentación fue de 28.4%, es decir una población de 4,688 personas.



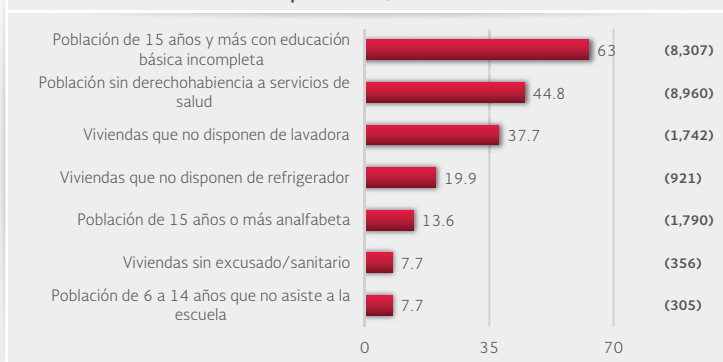
JUNGAPEO, MICHOACÁN DE OCAMPO

III. INDICADORES ASOCIADOS AL ÍNDICE DE REZAGO SOCIAL

III.1 Indicadores vinculados con la aplicación de recursos del Fondo de Aportaciones para la Infraestructura Social (FAIS), (porcentajes y número de viviendas), 2010



III.2 Otros indicadores (porcentajes, número de viviendas y personas), 2010



Fuente: Elaboración propia con información del CONEVAL y del INEGI

*Indicadores no utilizados directamente en la construcción del índice de rezago social.

Nota: entre paréntesis se incluye el número de personas o viviendas con rezago para cada indicador.

Las incidencias de los rubros de infraestructura social a los que se destinarán los recursos del FAIS son:

- Viviendas con piso de tierra (11.7% del total), viviendas que no disponen de agua entubada de la red pública (11.2%), viviendas que no disponen de drenaje (9.6%), viviendas con un solo cuarto (6.2%), viviendas sin ningún bien (2.9%) y viviendas que no disponen de energía eléctrica (1.7%).

Las incidencias en otros indicadores de rezago social son:

- Población de 15 años y más con educación básica incompleta (63% del total), población sin derechohabiencia a servicios de salud (44.8%), viviendas que no disponen de lavadora (37.7%), viviendas que no disponen de refrigerador (19.9%), población de 15 años o más analfabeta (13.6%), viviendas sin excusado/sanitario (7.7%) y población de 6 a 14 años que no asiste a la escuela (7.7%).

IV. INDICADORES DE REZAGO SOCIAL EN LOCALIDADES

TAMAÑO DE LOCALIDAD	POBLACIÓN DE 15 AÑOS Y MÁS CON EDUCACIÓN BÁSICA INCOMPLETA, 2010	TAMAÑO DE LOCALIDAD	VIVIENDAS QUE NO DISPONEN DE AGUA ENTUBADA DE LA RED PÚBLICA, 2010		
Menor a 2,500 habitantes	Lázaro Cárdenas	754	Lázaro Cárdenas	172	
	Cerrito del Muerto	483	El Mango	34	
	Huanguitío	473	Agua Salada	31	
	La Mora	385	Las Pilas	27	
	La Soledad	338	El Puerto de Jungapeo	22	
	La Garita	336	Púcuaro	16	
	La Florida	326	Las Canoas	15	
	El Mango	305	Cerrito del Muerto	14	
	Agua Salada	267	Colonia Nueva	13	
	Las Anonas	231	La Soledad	13	
	La Tinaja	226	La Mesa del Campo	12	
	El Carrizal	205	La Florida	11	
	Púcuaro	189	Piedras de Lumbre	11	
	La Granja	168	Las Anonas	10	
Entre 2,500 y 14,999 habitantes	Jungapeo de Juárez	1,837	Entre 2,500 y 14,999 habitantes	Jungapeo de Juárez	8
TAMAÑO DE LOCALIDAD	POBLACIÓN SIN DERECHOHABIENCIA A SERVICIOS DE SALUD, 2010	TAMAÑO DE LOCALIDAD	VIVIENDAS QUE NO DISPONEN DE DRENAJE, 2010		
Menor a 2,500 habitantes	Lázaro Cárdenas	610	Cerrito del Muerto	51	
	Huanguitío	541	El Mango	47	
	La Garita	478	Agua Salada	24	
	La Florida	464	Las Anonas	24	
	Cerrito del Muerto	431	Pueblo Viejo	17	
	El Mango	326	La Soledad	16	
	La Mora	325	El Carrizal	13	
	La Tinaja	279	La Florida	13	
	El Carrizal	267	La Garita	12	
	La Soledad	261	Huanguitío	12	
	La Granja	215	Lázaro Cárdenas	12	
	Agua Salada	179	La Mesa del Campo	12	
	Colonia Nueva	179	Púcuaro	12	
	Piedras de Lumbre	165	Colonia Nueva	9	
Entre 2,500 y 14,999 habitantes	Jungapeo de Juárez	2,658	Entre 2,500 y 14,999 habitantes	Jungapeo de Juárez	9
TAMAÑO DE LOCALIDAD	VIVIENDAS CON PISO DE TIERRA, 2010	TAMAÑO DE LOCALIDAD	VIVIENDAS QUE NO DISPONEN DE ENERGÍA ELÉCTRICA, 2010		
Menor a 2,500 habitantes	La Florida	47	La Mesa del Campo	12	
	Cerrito del Muerto	43	El Mango	6	
	Lázaro Cárdenas	33	Pino Solo	6	
	La Soledad	33	Cerrito del Muerto	4	
	Huanguitío	29	Barbecho Colorado	4	
	La Mora	29	La Laja	3	
	Púcuaro	24	Lázaro Cárdenas	3	
	El Mango	22	La Tinaja	3	
	El Cirián	19	Cuatro Ojos	2	
	Las Anonas	18	El Espinal	2	
	La Laja	14	Huanguitío	2	
	Colonia Nueva	12	Piedras de Lumbre	2	
	La Garita	12	Púcuaro	2	
	La Tinaja	12	Pueblo Viejo	2	
Entre 2,500 y 14,999 habitantes	Jungapeo de Juárez	43	Entre 2,500 y 14,999 habitantes	Jungapeo de Juárez	2
TAMAÑO DE LOCALIDAD	VIVIENDAS QUE NO DISPONEN DE EXCUSADO O SANITARIO, 2010				
Menor a 2,500 habitantes	Cerrito del Muerto	30			
	Las Anonas	24			
	Agua Salada	17			
	Pueblo Viejo	17			
	La Soledad	17			
	El Mango	16			
	Huanguitío	15			
	Púcuaro	14			
	El Carrizal	13			
	La Mesa del Campo	12			
	La Garita	11			
	La Florida	10			
	Lázaro Cárdenas	10			
	La Mora	9			
Entre 2,500 y 14,999 habitantes	Jungapeo de Juárez	7			

Nota: para cada indicador se seleccionan 15 localidades; por estrato se incluyen las cinco localidades con el mayor número de personas o viviendas, según sea el caso, que presentan el rezago que mide el indicador. Este criterio de selección se aplica siempre y cuando se tenga información de 15 o más localidades en el municipio, y cinco o más localidades en cada estrato.